

ZMĚNA Č. 2 ÚZEMNÍHO PLÁNU LIBOČANY

Návrh Změny územního plánu

Výkresová část odůvodnění

LEGENDA :

Hranice	stav	návrh	
			hranice řešeného území
			katastrální hranice
			hranice zastavěného území dle platné ÚPD
			úseky hranice zastavěného území rušené Změnou č. 2 ÚP ke dni 1. 8. 2025
			úseky hranice zastavěného území nově vymezené Změnou č. 2 ÚP ke dni 1. 8. 2025
			hranice ploch změn - zastavitelné plochy (Z)
			transformační plochy (T)
			plochy změn v krajině (K)

Plochy s rozdílným způsobem využití (RZV)

Plochy bydlení	stav	návrh	
			bydlení všeobecné (BU)
Plochy rekreace	stav	návrh	
			rekreace v zahradkářských osadách (RZ)
Plochy občanského vybavení	stav	návrh	
			občanské vybavení všeobecné (OU)
			občanské vybavení sport (OS)
Plochy veřejných prostranství	stav	návrh	
			veřejná prostranství všeobecná (PU)
Plochy zeleně	stav	návrh	
			zelen' parková a parkově upravená (ZP)
			zelen' zahradní a sadová (ZZ)
			zelen' sídelní ostatní (ZS)
			zelen' krajinná (ZK)
Plochy smíšené obytné	stav	návrh	
			smíšené obytné všeobecné (SU)
Plochy dopravní infrastruktury	stav	návrh	
			doprava silniční (DS)
			doprava silniční - garáže (DS.g)
			doprava drážní (DD)
			doprava letecká (DL)
Plochy technické infrastruktury	stav	návrh	
			technická infrastruktura všeobecná (TU)
Plochy výroby a skladování	stav	návrh	
			výroba drobná a služby (VD)
			výroba zemědělská a lesnická (VZ)
Plochy vodní a vodohospodářské	stav	návrh	
			vodní a vodohospodářské všeobecné (WU)
Plochy zemědělské	stav	návrh	
			zemědělské všeobecné (AU)
			trvalé travní porosty (AL)
			trvalé kultury (AT)
Plochy lesní	stav	návrh	
			lesní všeobecné (LU)
Plochy přírodní	stav	návrh	
			přírodní všeobecné (NU)

Plochy a koridory, ve kterých je rozhodování o změnách v území podmíněno

Plochy a koridory, ve kterých je rozhodování o změnách v území podmíněno	stav	návrh	
			zpracováním území studie

Další informace o území

Doplnění katastrální mapy	stav	návrh	
			objekty doplněné do katastrální mapy

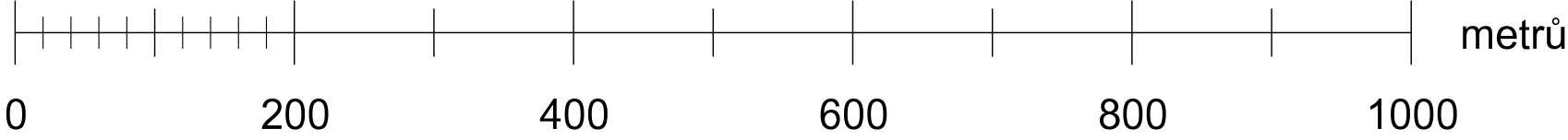
Veřejná infrastruktura

Dopravní infrastruktura	stav	návrh	
			pěší komunikace (kp.1, kp.2) - změna z plochy dopravy na liniový prvek + změna označení
			chodníky (kp.3, kp.4, kp.5) - doplnění označení
			cyklotrasy (kc.1) - doplnění označení
			cyklotrasy (kc.1) - změna ze stavu na návrh
			účelové komunikace - doplněné
			účelové komunikace - rušené
			účelové komunikace - změna z návrhu na stav

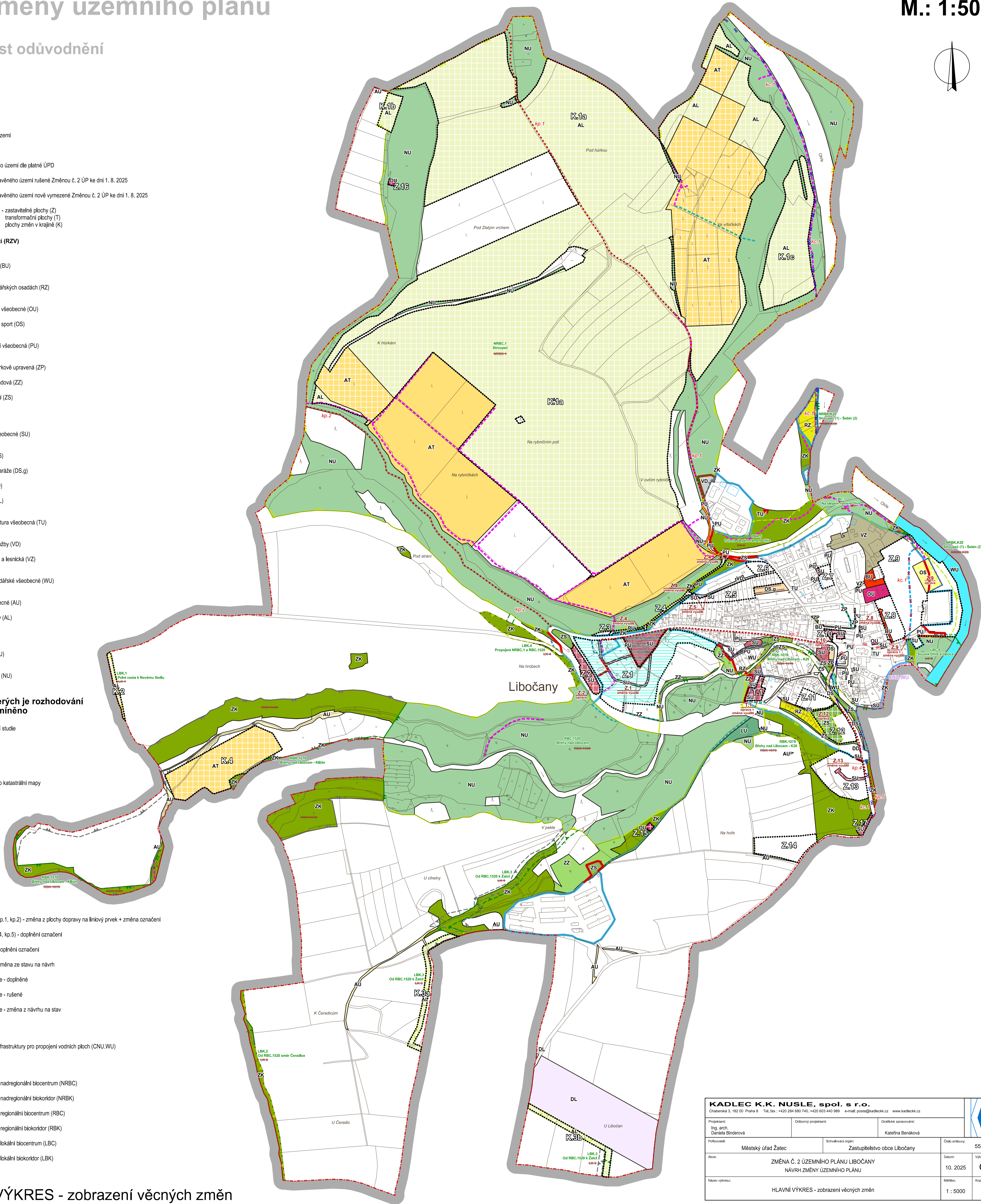
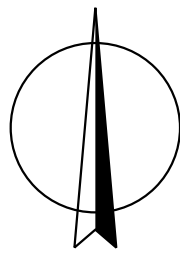
Technická infrastruktura	stav	návrh	
			koridor technické infrastruktury pro propojení vodních ploch (CNU,WU)


Zelená infrastruktura	stav	rušený úsek	nový úsek	
				ÚSES - nadregionální biocentrum (NRBC)
				ÚSES - nadregionální blokridor (NRBK)
				ÚSES - regionální biocentrum (RBC)
				ÚSES - regionální blokridor (RBK)
				ÚSES - lokální biocentrum (LBC)
				ÚSES - lokální blokridor (LBK)

C2a. HLAVNÍ VÝKRES - zobrazení věcných změn



M.: 1:5000



KADLEC K.K. NUSLE, spol. s r.o. Chaberská 3, 152 00 Praha 8 Tel./fax: +420 254 660 740, +420 933 440 989 e-mail: posta@kadlecky.cz www.kadlecky.cz				
Projektant: Ing. arch. Daniela Binderová		Odborný projektant:	Grafické zpracování: Katerina Benáková	
Pořizovatel: Městský úřad Žatec		Schvalovací orgán: Zastupitelstvo obce Libočany		
Akce: ZMĚNA Č. 2 ÚZEMNÍHO PLÁNU LIBOČANY NÁVRH ZMĚNY ÚZEMNÍHO PLÁNU		Datum: 10. 2025		
Název výkresu: HLAVNÍ VÝKRES - zobrazení věcných změn				Mřítko: 1 : 5000
				Výkres č.: C2a.